

5.3

Accusé de réception de la préfecture : 059-225900018-20231218-321860-DE-1-1

Date de réception en préfecture le 26 décembre 2023

Publié le 26 décembre 2023

**REUNION DU CONSEIL DEPARTEMENTAL DU 18 DÉCEMBRE 2023
SEANCE DU 18 DÉCEMBRE 2023**

Suite à la convocation en date du 4 décembre 2023

LE CONSEIL DEPARTEMENTAL

Réuni à Lille, sous la présidence de Christian POIRET, Président du Conseil Départemental

Nombre de membres en exercices : 82

Étaient présents : Salim ACHIBA, Martine ARLABOSSE, Barbara BAILLEUL, Charles BEAUCHAMP, Doriane BECUE, Valentin BELLEVAL, Pierre-Michel BERNARD, Stéphanie BOCQUET, Anne-Sophie BOISSEAUX, Frédéric BRICOUT, François-Xavier CADART, Olivier CAREMELLE, Régis CAUCHE, Isabelle CHOAIN, Paul CHRISTOPHE, Sylvie CLERC, Barbara COEVOET, Valérie CONSEIL, Christine DECODTS, Sylvie DELRUE, Agnès DENYS, Claudine DEROEUX, Stéphane DIEUSAERT, Monique EVRARD, Marie-Laurence FAUCHILLE, Isabelle FERNANDEZ, Michelle GREAUME, Jacques HOUSSIN, Simon JAMELIN, Sylvie LABADENS, Vincent LEDOUX, Michel LEFEBVRE, Sébastien LEPRETRE, Valérie LETARD, Maryline LUCAS, Didier MANIER, Elisabeth MASSE, Anne MIKOLAJCZAK, Charlotte PARMENTIER-LECOCQ, Laurent PERIN, Max-André PICK, Michel PLOUY, Christian POIRET, Marie-Hélène QUATREBOEUF, Eric RENAUD, Caroline SANCHEZ, Marie SANDRA, Céline SCAVENNEC, Frédérique SEELS, Nicolas SIEGLER, Marie TONNERRE-DESMET, Patrick VALOIS, Aude VAN CAUWENBERGE, Anne VANPEENE, Philippe WAYMEL, Isabelle ZAWIEJA-DENIZON, Karima ZOUGGAGH.

Absent(e)(s) représenté(e)(s) : Marie CIETERS donne pouvoir à Philippe WAYMEL, Béatrice DESCAMPS-MARQUILLY donne pouvoir à Valérie LETARD, Mickaël HIRAUX donne pouvoir à Caroline SANCHEZ, Bertrand RINGOT donne pouvoir à Didier MANIER, Jean-Noël VERFAILLIE donne pouvoir à Valentin BELLEVAL.

Absent(e)(s) excusé(e)(s) : Josyane BRIDOUX, Soraya FAHEM, Nicolas LEBLANC.

Absent(e)(s) : Grégory BARTHOLOMEUS, Bernard BAUDOUX, Benjamin CAILLIERET, Yannick CAREMELLE, Loïc CATHELAIN, Marie CHAMPAULT, Laurent DEGALLAIX, Frédéric DELANNOY, Jean-Luc DETAVERNIER, Carole DEVOS, Jean-Claude DULIEU, Julien GOKEL, Maël GUIZIOU, Françoise MARTIN, Luc MONNET, Marie-Paule ROUSSELLE, Sébastien SEGUIN.

OBJET : Modifications du circuit de randonnée le "Sentier des Carriers" et de la boucle n°3 du chemin de Grande Randonnée pédestre du bassin minier, inscrits au Plan Départemental des Itinéraires de Promenade et de Randonnée (PDIPR).

Vu le rapport DRE/2023/324

Vu l'avis en date du 11 décembre 2023 de la Commission Développement de l'espace rural, environnement, politique de l'eau

DECIDE à l'unanimité:

- d'approuver la modification du circuit de randonnée pédestre : le « Sentier des Carriers » à Bettrechies, inscrit au Plan Départemental des Itinéraires de Promenade et de Randonnée ;
 - d'approuver la modification de la boucle n° 3 du chemin de Grande Randonnée pédestre du Bassin Minier, inscrit au PDIPR ;
 - d'autoriser Monsieur le Président à signer tous les documents nécessaires à la mise en œuvre de cette délibération.
-

Le quorum a été vérifié à l'appel de l'affaire à 16 h 49.

57 Conseillers départementaux étaient présents en séance. Ils étaient porteurs de 5 pouvoirs.

Vote intervenu à 16 h 50.

Au moment du vote, 57 Conseillers départementaux étaient présents.

Nombre de procurations : 5

Absents sans procuration : 20

N'ont pas pris part au vote : 0

Ont pris part au vote : 62 (y compris les votants par procuration)

Résultat du vote :

Abstention : 0

Total des suffrages exprimés : 62

Majorité des suffrages exprimés : 32

Pour : 62 (Groupe Union Pour le Nord - Groupe Socialiste, Républicain et Citoyen - Groupe Communiste et Républicain : Pour l'Humain d'Abord ! - Groupe Ecologiste Europe Ecologie Les Verts Génération.s - Mesdames BAILLEUL, DECODTS et DEROEUX, ainsi que Monsieur RENAUD, non inscrits)

Contre : 0

Signé électroniquement

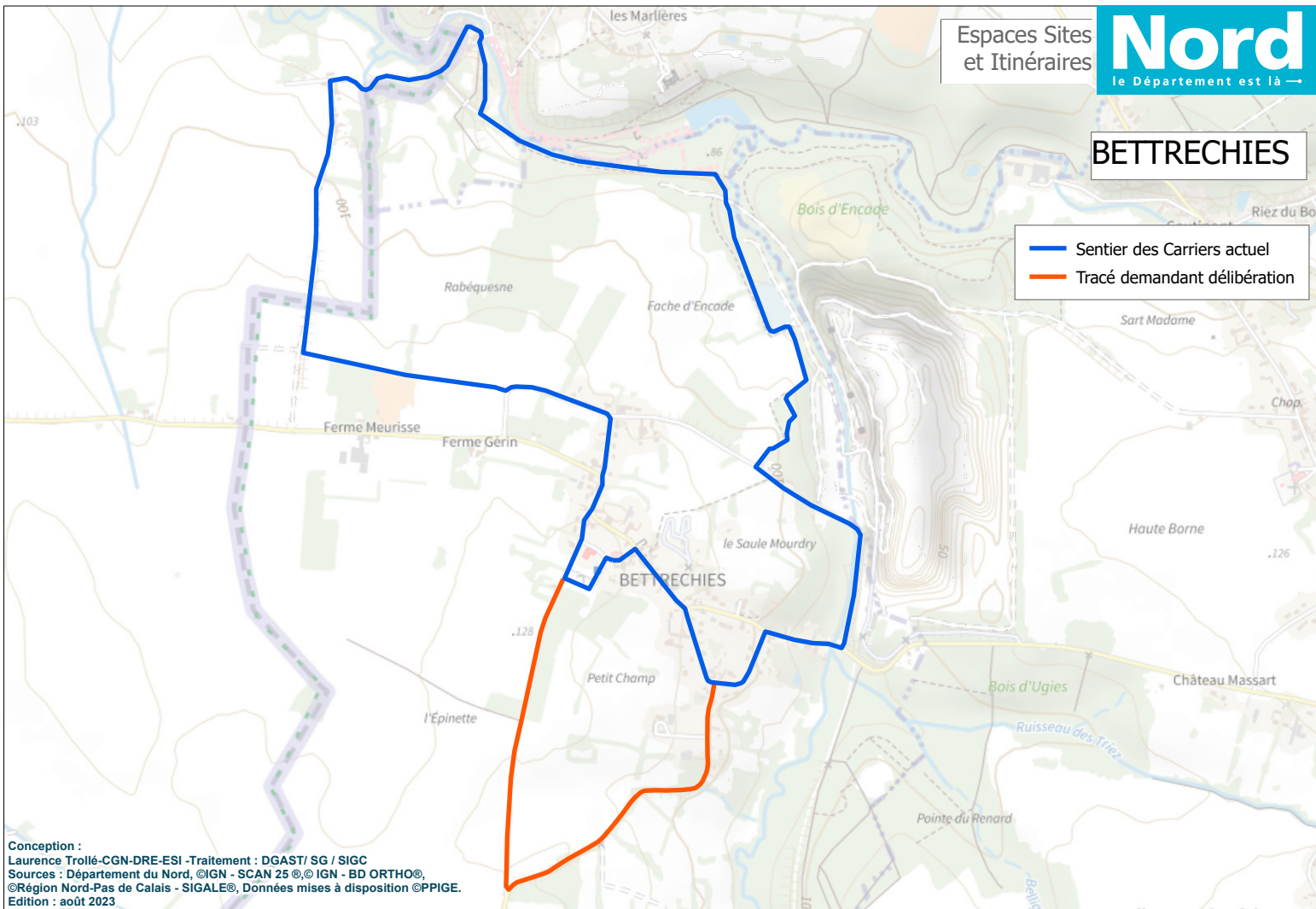


Pour le Président du Conseil Départemental
et par délégation,
La Responsable du Service assemblées et contrôle
de la légalité
Direction des Affaires Juridiques et de l'Achat
Public

Vanessa VUJCIC

Espaces Sites
et Itinéraires**Nord**
Le Département est là →**BETTRECHIES**

- Sentier des Carriers actuel
- Tracé demandant délibération



Département du Nord
Canton de Aulnoye-Aymeries
Arrondissement d'Avesnes sur Helpe
Commune de Bettrechies

République Française

EXTRAIT DU REGISTRE DES DELIBERATIONS DU CONSEIL MUNICIPAL DE LA
COMMUNE DE BETTRECHIES

Nombre de membres en exercice : 10
Nombre de membres présents : 07
Qui ont pris part à la délibération : 09
Pour : 09 Contre : 0 Abstention : 0
Date de la convocation : 06/07/2023
2 votes par procuration :
M Michel Dominique donne procuration à M. Thibaut CAPECCHI
M Bot Jean-François donne procuration à M Philippe SARRAUTE

L'an deux mille vingt trois, le onze juillet à dix-neuf heures trente, le Conseil Municipal de cette commune, régulièrement convoqué, s'est réuni au nombre prescrit par la loi, dans le lieu habituel de ses séances, sous la présidence de Monsieur Sarraute Philippe, Maire.

Etaient présents : Sarraute Philippe Maire, Capecchi Thibaut 1^{er} adjoint, Gumez Antoine 2^{ème} adjoint, Gumez Etienne, Delcour Françoise, Tiphaine Audonnet, Cédric Leclercq conseillers municipaux.

Absents excusés : Jean-François Bot 3^{ème} adjoint, Michel Dominique, Bon Ludovic conseillers municipaux

Mme Françoise Delcour a été désignée secrétaire de séance.

Objet : Modification du sentier des carriers de Bettrechies.

Monsieur le Maire expose au Conseil Municipal qu'il convient d'apporter quelques modifications au sentier des Carriers qui relie Bettrechies à Gussignies, permettant ainsi de découvrir deux éléments de notre patrimoine architectural que le tracé initial ignore à savoir la chapelle Ribeaucourt placée à l'entrée de notre village et notre ancienne mairie (ancienne caserne des douaniers).

Le point de départ et d'arrivée restant le même sur la Place.

Il présente au conseil municipal le nouveau circuit qui allonge de peu le précédent, la modification proposée conserve tous les points d'intérêts du sentier tant du point de vue paysager que patrimonial.

Il est donc demandé au conseil municipal de rendre un avis sur cette modification, le Conseil Municipal,

VOIX POUR	VOIX CONTRE	ABSTENTIONS
09	0	0

approuve ce nouveau tracé.

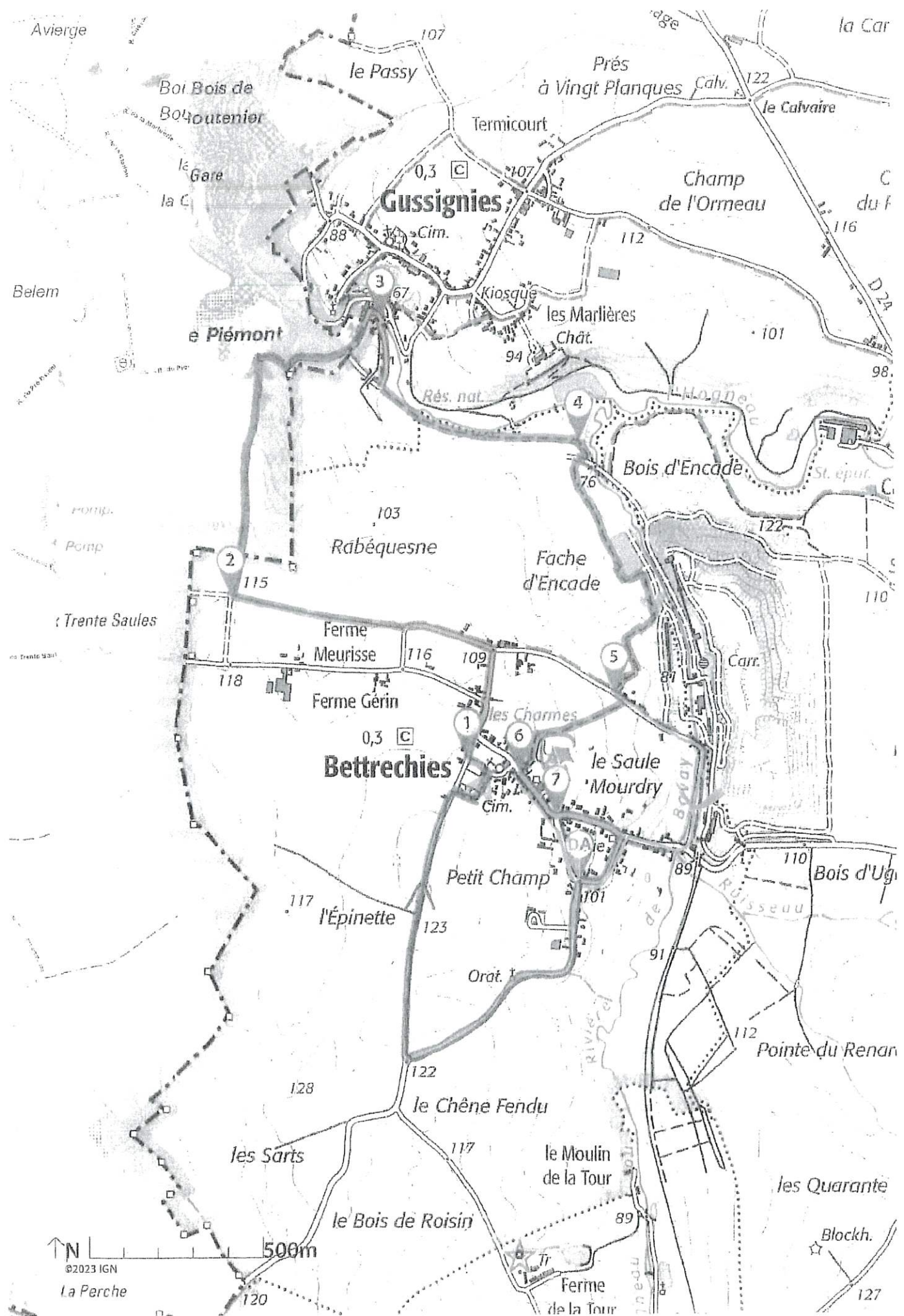
Suivent les signatures
Pour extrait conforme

Fait et délibéré le 11 juillet 2023

Le Maire, Philippe SARRAUTE

Certifie exécutoire compte tenu :

- De la transmission en Sous-Préfecture le 2. 0. JUIL. 2023
- De la publication le : 2. 0. JUIL. 2023



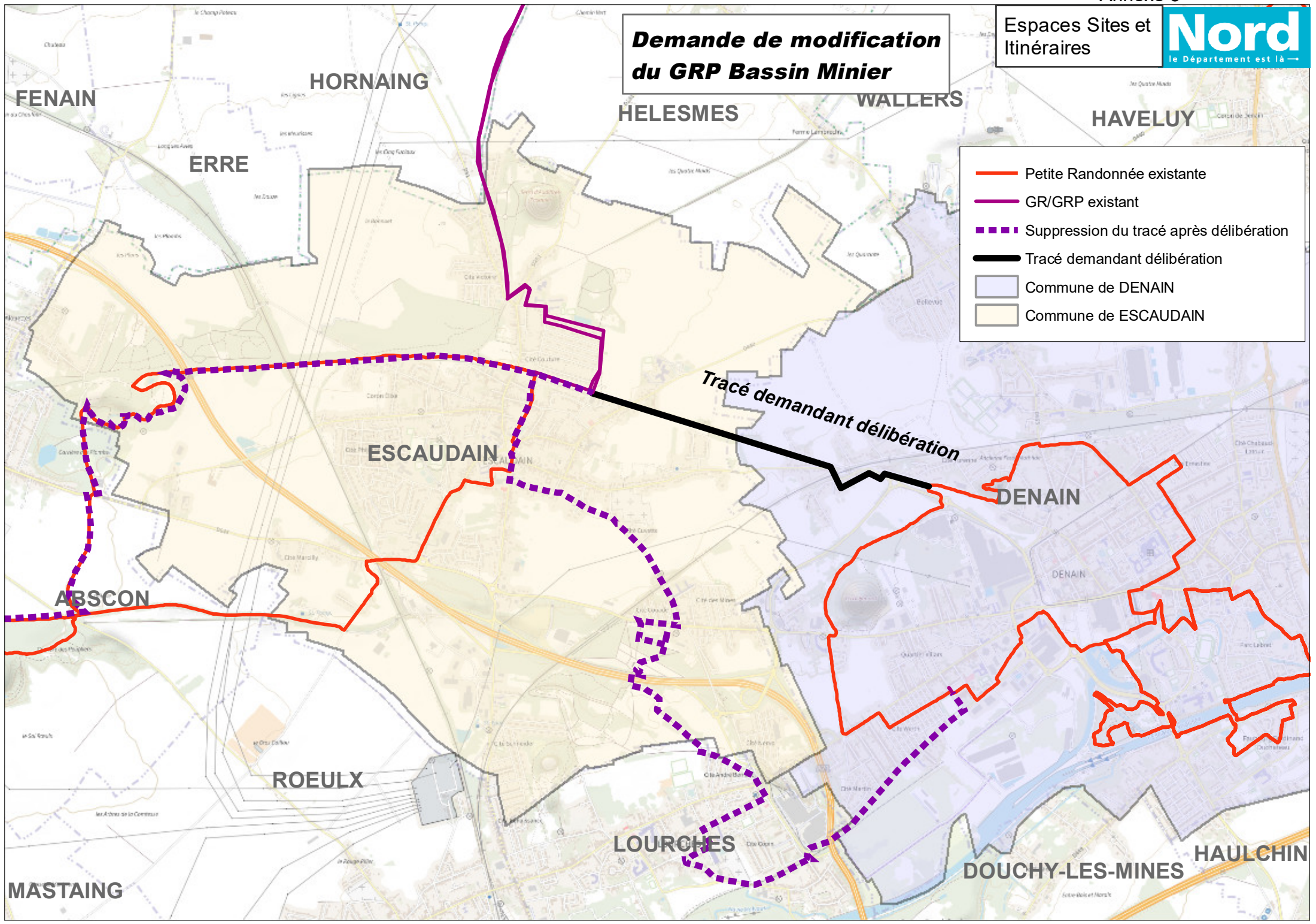
Gussignies

Bettrechies

500m
©2023 IGN
La Perche

Blockh.

Demande de modification du GRP Bassin Minier



- Petite Randonnée existante
- GR/GRP existant
- Suppression du tracé après délibération
- Tracé demandant délibération
- Commune de DENAIN
- Commune de ESCAUDAIN

Tracé demandant délibération

DEPARTEMENT DU NORD
Arrondissement de Valenciennes



Ville d'Escaudain

EXTRAIT DU REGISTRE DES DELIBERATIONS DU
CONSEIL MUNICIPAL
DE LA COMMUNE D'ESCAUDAIN

SÉANCE DU 11 AVRIL 2023
CONVOCATION EN DATE DU 5 AVRIL 2023

DÉLIBÉRATION N° 14/03/2023

Présidence : M. Bruno SALIGOT, Maire

Nombre de Conseillers en exercice : 29

Nombre de membres présents : 18

Nombre de votants : 27

Membres présents : MM. SALIGOT Bruno, MARCUZZI Jeannette, BENAMARA Ali, DRELON André, RISBOURG Dominique, SION Michel, ABDELOUAHED Olivier, WERY Jean-Charles, GERNEZ Marc, GUIOT Christelle, SCHUTT Sylvie, LAKOMY Laurent, GRATTEPANCHE Céline, GALAND Mélanie, PETRIOLI Franca, DUHEM Christian, MERCIER Catherine, PETIT Dimitri

Membres excusés ayant donné pouvoir : Mme TRIoux Annick donne pouvoir à Mme GUIOT Christelle, Mme STIEVENARD Karine donne pouvoir à Mme RISBOURG Dominique, M. GIL Eugène donne pouvoir à M. GERNEZ Marc, M. LOUGHANI Abdelaziz donne pouvoir à M. ABDELOUAHED Olivier, M. PUPILLI Pascal donne pouvoir à M. LAKOMY Laurent, Mme VANDENNIEUWEMBROUCK Frédérique donne pouvoir à Mme MARCUZZI Jeannette, Mme DI GIULIO Cécile donne pouvoir à Mme SCHUTT Sylvie, Mme TROIA Laure donne pouvoir à Mme PETRIOLI Franca, M. ABDELKADER Michaël donne pouvoir à Mme MERCIER Catherine

Membres excusés :

Membres absents : MM. PLAYE Maryse, CLOET Geoffrey

Secrétaire de séance : M. GERNEZ Marc

OBJET : Plan Départemental des Itinéraires de Promenade et de Randonnée - Approbation de la modification de la boucle 3 du chemin de Grande Randonnée du Bassin Minier proposée par le Département du Nord

LE CONSEIL MUNICIPAL,

Vu la délibération du Conseil Municipal en date du 21 Octobre 2008 approuvant l'ajout d'un tronçon aux boucles 2 et 3 du chemin de Grande Randonnée du Bassin Minier inscrit au Plan Départemental des Itinéraires de Promenade et de Randonnée (P.D.I.P.R) ;

Vu la demande du Département du Nord en date du 2 Mars 2023 de modification du tracé de la boucle 3 permettant d'améliorer l'itinéraire en proposant un cheminement sur un sentier plus sécurisé en évitant ainsi des portions devenues impraticables suite à divers travaux de voirie (*création du nouveau giratoire sur l'A21*) ;

Vu la proposition de nouveau tracé de la boucle 3 du Chemin de Grande Randonnée du Bassin Minier réalisée par le service Espaces Sites et Itinéraire du Département du Nord ;

APRÈS EN AVOIR DÉLIBÉRÉ,

APPROUVE le nouveau tracé de la boucle 3 du Chemin de Grande Randonnée du Bassin Minier inscrit au Plan Départemental des Itinéraires de Promenade et de Randonnée.

AUTORISE la modification dudit tracé par le Département du Nord.

Délibération adoptée à l'unanimité par MM. SALIGOT Bruno, MARCUZZI Jeannette, BENAMARA Ali, TRIoux Annick (pouvoir remis à Mme GUIOT Christelle), DRELON André, RISBOURG Dominique, SION Michel, STIEVENARD Karine (pouvoir remis à Mme RISBOURG Dominique), ABDELOUAHED Olivier, WERY Jean-Charles, GERNEZ Marc, GIL Eugène (pouvoir remis à M. GERNEZ Marc), LOUGHANI Abdelaziz (pouvoir remis à M. ABDELOUAHED Olivier), GUIOT Christelle, PUPILLI Pascal (pouvoir remis à M. LAKOMY Laurent), SCHUTT Sylvie, LAKOMY Laurent, VANDENNIEUWEMBROUCK Frédérique (pouvoir remis à Mme MARCUZZI Jeannette), DI GIULIO Cécile (pouvoir remis à Mme SCHUTT Sylvie), GRATTEPANCHE Céline, GALAND Mélanie, PETRIOLI Franca, DUHEM Christian, MERCIER Catherine, TROIA Laure (pouvoir remis à Mme PETRIOLI Franca), ABDELKADER Michaël (pouvoir remis à Mme MERCIER Catherine) PETIT Dimitri

Fait en séance les jour, mois et an susdits
POUR EXTRAIT CONFORME,
Le Maire,



Bruno SALIGOT.

Le Secrétaire de séance,


Marc GERNEZ.



ACTE CERTIFIÉ EXECUTOIRE

Date de réception en Sous-Préfecture : 13/04/2023

N° du bordereau d'acquiescement de transaction : 059-215902057-20230411-14_03_2023-DE

Date d'affichage : 17/04/2023

Le Maire,



Bruno SALIGOT.

VILLE DE DENAIN

Envoyé en préfecture le 29/06/2023

Reçu en préfecture le 29/06/2023

Publié le

ID : 059-215901729-20230609-230609DE_20-DE

S'LO

EXTRAIT DU REGISTRE AUX DELIBERATIONS DU CONSEIL MUNICIPAL

SEANCE DU 9 JUIN 2023

Le Conseil Municipal de la VILLE DE DENAIN s'est réuni au lieu habituel de ses séances, à dix-huit heures, sur la convocation et sous la Présidence de Madame Anne-Lise DUFOUR-TONINI, Maire.

Date de Convocation : 2 Juin 2023

Nombre de Conseillers en exercice : 33 Présents : 24

Étaient présents : MM. DUFOUR-TONINI, LEMOINE, CHERRIER, MOHAMED, RYSPERT, DERGHAL, MIRASOLA, CRASNAULT, BIREMBAUT, DENIS, DUPONT, ATTEN, THOMAS, CARTA, CYBURSKI, DUCHEMIN, ANDRZEJCZAK, BOUCHEZ, AMOURI, SANCHEZ, FEDDAL, HOCHART, GAJDA, BOUTON.

Ont donné pouvoir : Monsieur AUDIN (*pouvoir à Monsieur CRASNAULT*), Madame THUROTTE (*pouvoir à Madame MIRASOLA*), Monsieur DERUELLE (*pouvoir à Monsieur ANDRZEJCZAK*), Monsieur BELLEGUEULE (*pouvoir à Monsieur AMOURI*), Madame CARPENTIER-BORTOLOTTI (*pouvoir à Madame BOUTON*), Monsieur BRAILLY (*pouvoir à Monsieur HOCHART*), Monsieur VANDENDOOREN (*pouvoir à Madame GAJDA*).

Absents excusés : MM. TONNEAU, DANDOIS.

SECRETAIRE DE SEANCE : Monsieur HOCHART.

DELIBERATION N° 20 : MODIFICATION DE LA BOUCLE 3 DU « *CHEMIN DE GRANDE RANDONNÉE DU BASSIN MINIER* » ET DU CIRCUIT DE PETITE RANDONNÉE « *VILLE D'EAU ET DE CHARBON* ».

EXPOSE DU RAPPORTEUR

La Ville de Denain a approuvé par délibérations du Conseil Municipal des 11 décembre 2008 et 17 février 2014, l'inscription de la boucle 3 du « *chemin de Grande Randonnée du Bassin Minier* » et du circuit de petite randonnée « *Ville d'eau et de charbon* » au Plan Départemental des Itinéraires de Promenade et de Randonnée.

■ **Boucle 3 du « *chemin de Grande Randonnée du Bassin Minier* ».**

Différents travaux de voirie ont affecté les tracés existants. Le cheminement traversait les communes d'Escaudain et de Lourches pour rattraper la commune de Denain par la rue Louis Petit.

Le nouveau tracé proposé par le Conseil Départemental du Nord traversera la rue de Turenne au niveau de la commune de Denain afin de rejoindre la rue Victor Hugo à l'entrée de la commune d'Escaudain.

■ **Circuit de petite randonnée « *Ville d'eau et de charbon* ».**

Pour rappel, la longueur totale du parcours est d'environ 13 kilomètres. Le point de départ et d'arrivée se situe au niveau du parking du centre administratif.

Il dessert le cœur historique de la ville (*Vieux Denain, Parc Lebret*), le Faubourg Duchateau, le Parc Emile Zola, le quartier du Nouveau Monde, la zone tampon reconnue par l'UNESCO (*Terril Renard, fosse Mathilde, cité Chabaud Latour*) pour un retour vers le centre-ville.

.../...

Le chemin est divisible en deux boucles de manière à permettre à chacun de réaliser la distance qu'il souhaite ou de réaliser le parcours en plusieurs fois.

Ces chemins ont été créés dans le but de valoriser les espaces végétalisés et le patrimoine historique de la ville.

Suite à l'émergence de projets sur la ville de Denain, et notamment le centre aqualudique « *NaturéO* », le cheminement doit être modifié afin de rester accessible. Il est donc proposé de contourner le Parc Zola par la rue Émile Zola.

Aussi, le plan « *Ville d'eau et de charbon* » sera mis à jour avec un plan de ville plus récent.

Il est donc proposé :

- **D'APPROUVER** la modification proposée par le Conseil Départementale du Nord concernant la boucle 3 du chemin de Grande Randonnée du Bassin Minier.
- **D'APPROUVER** les modifications concernant le circuit de petite randonnée « *Ville d'eau et de charbon* ».
- **D'AUTORISER** Madame le Maire à signer tout document se rapportant à cette affaire.

L'Assemblée est invitée à se prononcer.

DECISION : ADOPTE PAR 30 VOIX POUR ET 1 ABSTENTION.

S'est abstenu : Monsieur FEDDAL.

Le Secrétaire de séance,

J. HOCHART.

Pour Extrait Conforme,

Le Maire,

A.L. DUPON FONINI.
 (Nord)

Certifié exécutoire par le Maire, compte-tenu
 de la réception en Sous-Préfecture le **29 JUIN 2023**
 et de la publication le **29 JUIN 2023**

CONSEIL DEPARTEMENTAL
Réunion du 18 décembre 2023

OBJET : Modifications du circuit de randonnée le "Sentier des Carriers" et de la boucle n°3 du chemin de Grande Randonnée pédestre du bassin minier, inscrits au Plan Départemental des Itinéraires de Promenade et de Randonnée (PDIPR).

Dans le cadre de sa politique Nord Durable et en particulier de son engagement 3.4 visant à mettre en œuvre un plan de valorisation des chemins inscrits au Plan Départemental des Itinéraires de Promenade et de Randonnée (PDIPR), le présent rapport a pour objet :

- la modification du circuit de randonnée pédestre inscrit au PDIPR : le « Sentier des Carriers », à Bettrechies (annexe 1),
- la modification du tracé de la boucle 3 du chemin de Grande Randonnée du Bassin Minier.

L'Assemblée départementale a décidé, lors de sa réunion du 29 février 1988 (délibération SGAI/DAE/213), la mise en place d'un Plan Départemental des Itinéraires de Promenade et de Randonnée (PDIPR).

La Commission permanente du Conseil général du Nord du 5 avril 1993 (délibération DAEE/92/EA21) a décidé la valorisation du Plan Départemental des Itinéraires de Promenade et de Randonnée (PDIPR). Cette mise en valeur suppose la protection juridique des itinéraires par une double délibération, à la fois du Conseil municipal de la commune concernée et du Conseil départemental du Nord.

1) MODIFICATION DU CIRCUIT DE RANDONNEE PEDESTRE INSCRIT AU PDIPR : LE « SENTIER DES CARRIERS » A BETTRECHIES

La commune de Bettrechies sollicite la modification du circuit de randonnée pédestre inscrit au PDIPR : le « Sentier des Carriers », qui forme une boucle entre le village de Bettrechies et le village de Gussignies (annexe 1).

Cette modification allonge le circuit de 2 km (il passe ainsi de 5 à 7 km) et permet de découvrir deux éléments du patrimoine architectural que le tracé initial ignorait : l'ancienne mairie, qui fut l'ancienne caserne des douanes et la chapelle de Ribaucourt, placée en vigie à l'entrée Sud-Est de l'agglomération.

La commune a délibéré sur cette modification le 11 juillet 2023 (annexe 2).

2) MODIFICATION DU TRACE DE LA BOUCLE 3 DU CHEMIN DE GRANDE RANDONNEE DU BASSIN MINIER

Les communes d'Escaudain et de Denain sollicitent la modification du tracé de la boucle 3 du chemin de grande Randonnée du Bassin Minier (annexe 3). Ce nouveau tracé est de nature à améliorer

l'itinéraire existant, en proposant un cheminement sur un sentier plus sécurisé évitant ainsi les portions devenues impraticables suite à divers aménagements de voirie (création d'un nouveau giratoire sur l'A21).

La commune d'Escaudain a délibéré sur cette modification le 11 avril 2023 (annexe 4) et la commune de Denain a délibéré sur cette modification le 9 juin 2023 (annexe 5).

Cette modification s'intègre dans la mise en œuvre du schéma stratégique et partenarial des espaces de nature et récréatifs du Bassin Minier (délibération DTT/2023/230), adopté au Conseil départemental du 26 juin 2023.

Je propose au Conseil départemental :

- d'approuver la modification du circuit de randonnée pédestre : le « Sentier des Carriers » à Bettlechies, inscrit au Plan Départemental des Itinéraires de Promenade et de Randonnée ;
- d'approuver la modification de la boucle n° 3 du chemin de Grande Randonnée pédestre du bassin minier, inscrit au PDIPR ;
- de m'autoriser à signer tous les documents nécessaires à la mise en œuvre de cette délibération.

Christian POIRET
Président du Département du Nord